







LEGENDA:

-  pozemek ve vlastnictví Dopravního podniku města Pardubic a.s.
-  pozemek ve vlastnictví Agentury hospodaření s nemovitým majetkem MO
-  pozemek ve vlastnictví Agentury hospodaření s nemovitým majetkem MO - dočasný zábor
-  pozemek ve vlastnictví Statutárního města Pardubice
-  pozemek ve vlastnictví Statutárního města Pardubice - dočasný zábor
-  pozemek ve vlastnictví Statutárního města Pardubice - dočasný zábor

SEZNAM DOTČENÝCH POZEMKŮ							
Investor: Dopravní podnik města Pardubic a.s. Katastrální území: Pardubice (717657)							
pol. č.	KN	druh pozemku	výměra	LV	nacionále vlastníků	poznámka	zábor
Katastrální území: Pardubice, seznam parcel							trvalý dočasný
1	2165/46	ostatní plocha	1912	12335	Dopravní podnik města Pardubic a.s., Teplého 2141, 530 02 Pardubice	zeleň	701
2	2303/16	ostatní plocha	264	904	Agentura hospodaření s nemovitým majetkem MO, Teplého 1899, 530 02 Pardubice	zeleň	263
3	2153/3	ostatní plocha	4803	904	Agentura hospodaření s nemovitým majetkem MO, Teplého 1899, 530 02 Pardubice	zeleň	245 10
4	2155/15	ostatní plocha	2696	50001	Statutární město Pardubice, Pemštyšnské nám. 1, 530 02 Pardubice	zeleň	303 14
5	2303/18	ostatní plocha	2677	50001	Statutární město Pardubice, Pemštyšnské nám. 1, 530 02 Pardubice	ostatní komunikace	20
						CELKEM	1512 44

Generální projektant:



PRODIIN A.S.
JIRÁSKOVA 169
530 02 PARDUBICE
WWW.PRODIIN.CZ
DIČ: CZ25292161
IČO: 25292161

Zpracovatel dílčí části dokumentace:

Souřadnicový systém S-JTSK, Výškový systém Bpv

Vypracoval: Bc. Andrea Jílková	Zodp. projektant: Ing. Michal Hornýš	Kontroloval: KATASTRÁLNÍ SITUACNÍ VÝKRES
Kraj: Pardubický kraj		Traťový úsek/Obec: Pardubice
Investor: Dopravní podnik města Pardubic a.s., Teplého 2141, 530 02 Pardubice		
Akce: "Rekonstrukce odstavné plochy před areálem DPMP, a.s."		
Obsah výkresu: KATASTRÁLNÍ SITUACNÍ VÝKRES		
Formát 2 x A4		Č. kopie
Datum 08/2019		Č. výkresu 2
Účel DÚR + DSP		
Č. zakázky 3110-19-024		
Změna		
Měřítko 1:500		
Část dokumentace C.		